


Ситько Артём
330179
Новая Зеландия

Скай-тауэр



Скай-тауэр-радиобашня, расположенная в деловом центре Окленда, Новая Зеландия; также башня имеет смотровые площадки, что делает её и «смотровой». Высота здания составляет 328 метров, что делает её самым высоким сооружением страны и самым высоким зданием в Южном Полушарии. Является членом Мировой федерации великих башен, где по высоте занимает 13-е место.


Розовые и Белые террасы



Розовые и белые террасы

- до 19-го века были одним из чудес природы Новой Зеландии. Считалось, что они полностью разрушены извержением вулкана Таравера в 1886 году, но в 2011 году на дне озера были обнаружены остатки (два каскада) Розовых террас^{[2][3]}. Некоторыми современниками Розовые и Белые террасы назывались «Восьмым чудом света».


Таупо



Таупо

- v **Таупо**— озеро в кальдере одноимённого вулкана на Северном острове Новой Зеландии. На северо-восточном берегу озера располагается город с одноименным названием. Крупнейший остров озера носит название Мотутаико. Из озера вытекает крупнейшая река страны Уаикато. Всего в озеро впадает около 30 рек. Наиболее глубокая точка находится к востоку от центральной части озера.
- v Таупо — самое большое озеро в Новой Зеландии и крупнейшее озеро с пресной водой в регионе южной части Тихого океана и Австралии.

Милфорд-Саунд



- **Милфорд** — бухта в юго-западной части острова Южный в пределах национального парка «Фьордленд», расположенного в Те-Вахипоунаму. Назван Редьярдом Киплингом «восьмым чудом света».

Таравера



- v **Таравера** – действующий вулкан в Новой Зеландии на Северном острове. Прилегающая территория занимает плато Окетания.
- v Вулкан представляет вулканический купол. На вершине располагается трещина глубиной 130 метров. На склонах располагается несколько озёр – Ротомахана, Окатайна, Таравера. Известен крупным извержением 1886 года. Подножие вулкана называлось «Розовыми и Белыми террасами» и было одним из «Восьми чудес света».

Ледник Франца-Иосифа



- **Ледник Франца-Иосифа** – ледник, расположенный на территории Национального парка Вестленд на западе Южного острова Новой Зеландии в регионе Уэст-Кост. В свою очередь, данный участок национального парка является частью объекта мирового наследства То Вахипоунаму. Вместе с ледником Фокса в 20 км южнее, этот ледник уникальный тем, что спускается на расстояние лишь в 240 м над уровнем моря, проходя через умеренный влажный лес вокруг него. Из точки где заканчивается ледник, начинается река Вайхо. Протяжённость ледника 12 км.

Шампейн-Пул



- v Шампейн-Пул (Champagne Pool — дословно «бассейн с шампанским») — горячий источник, находящийся в геотермальном регионе Северного острова Новой Зеландии Уаи-О-Тапу. Источник расположен в 30 км к юго-востоку от Роторуа и около 50 км на северо-запад от Таупо. Название *Бассейн с шампанским* получено благодаря обильным выбросам углекислого газа что делает воду в источнике похожей на шампанское. Горячий источник образовался после геотермального извержения около 900 лет назад, что в рамках геологии считается небольшим сроком. Максимальная длина бассейна составляет 65 м, глубина — около 62 м.