

МАРОККО



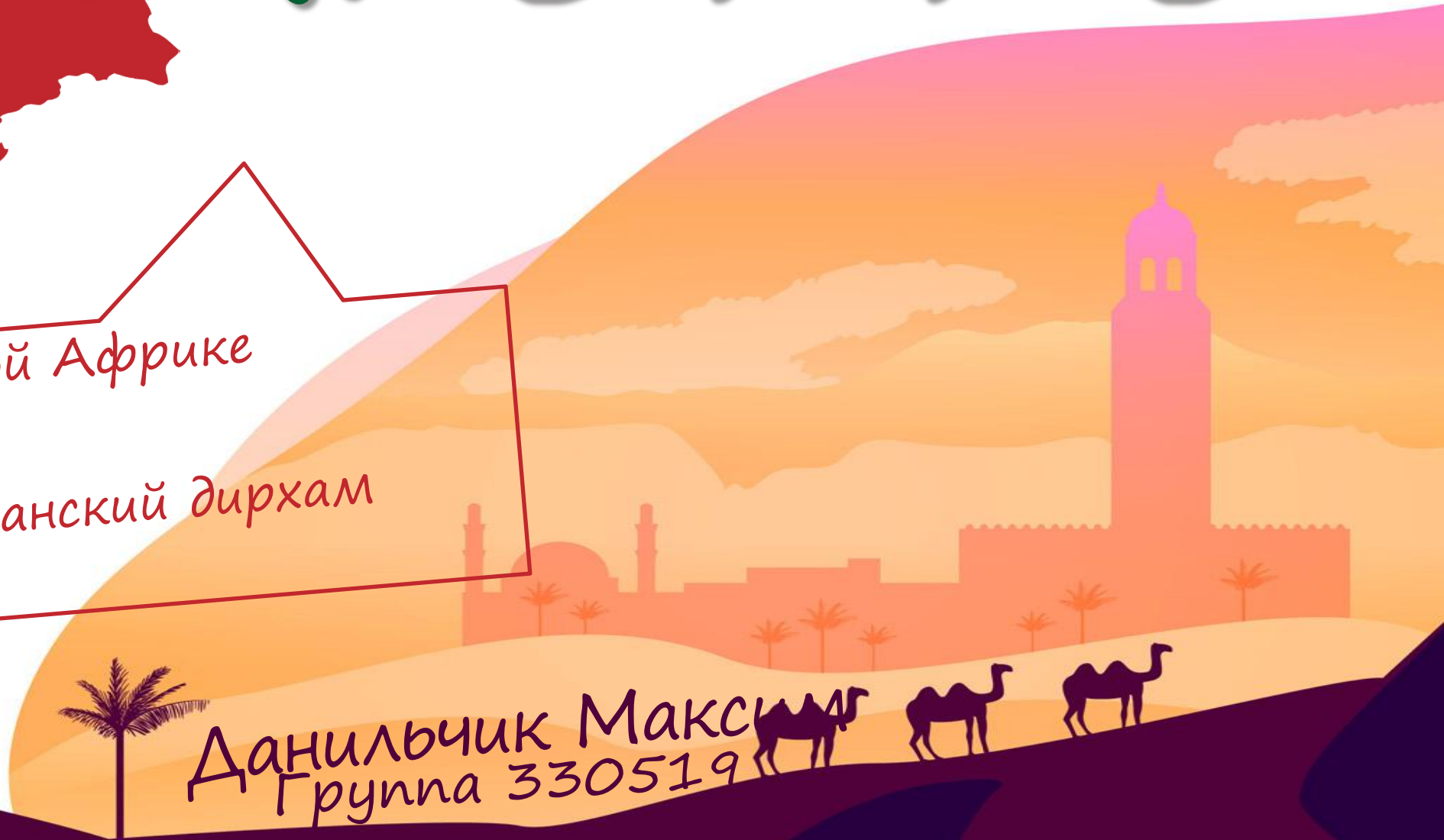
страна в Северной Африке

Столица: Рабат

Валюта: марокканский дирхам

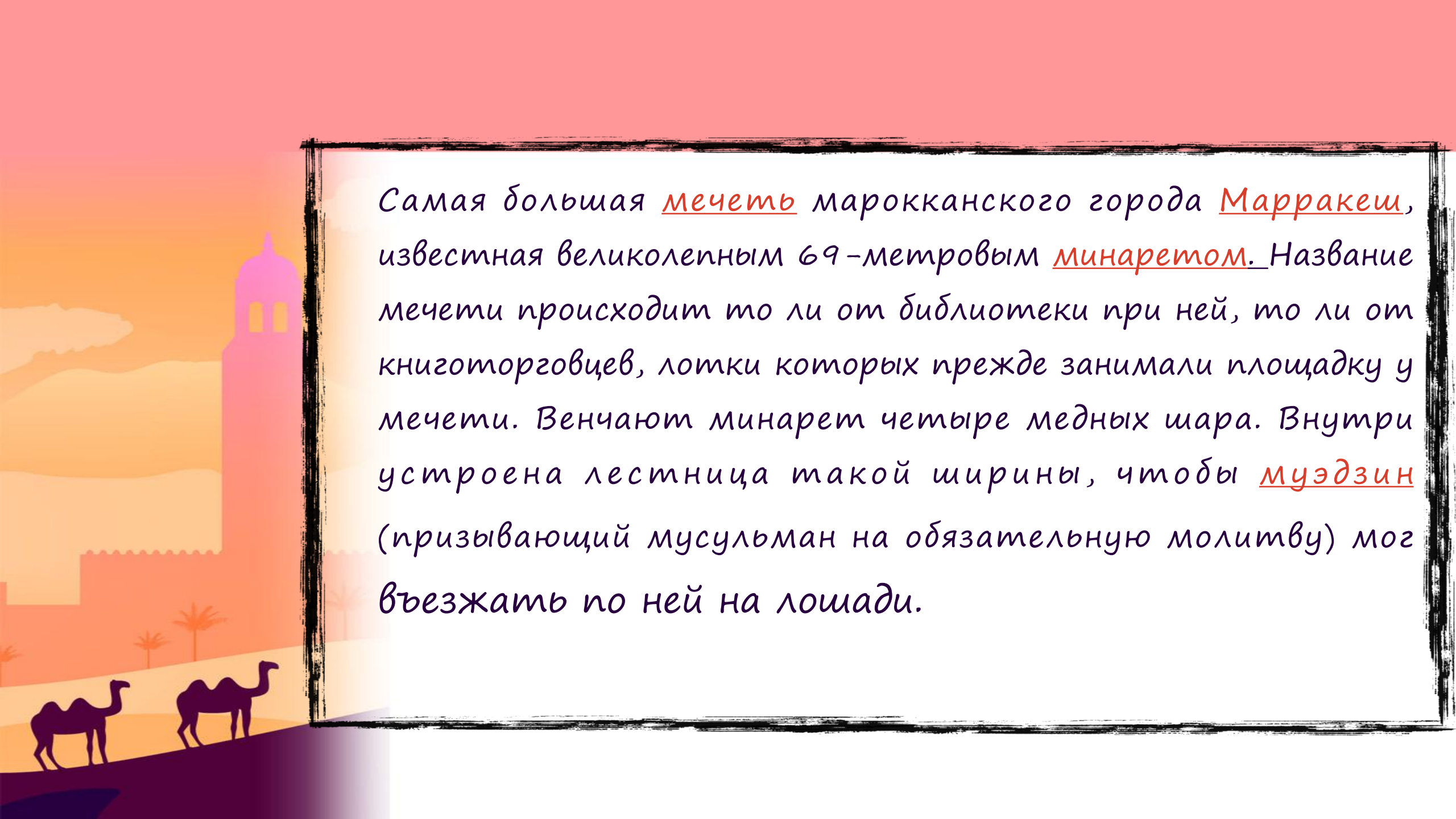
Религия: Ислам

Данильчик Максим
Группа 330519



мечеть Кутубия

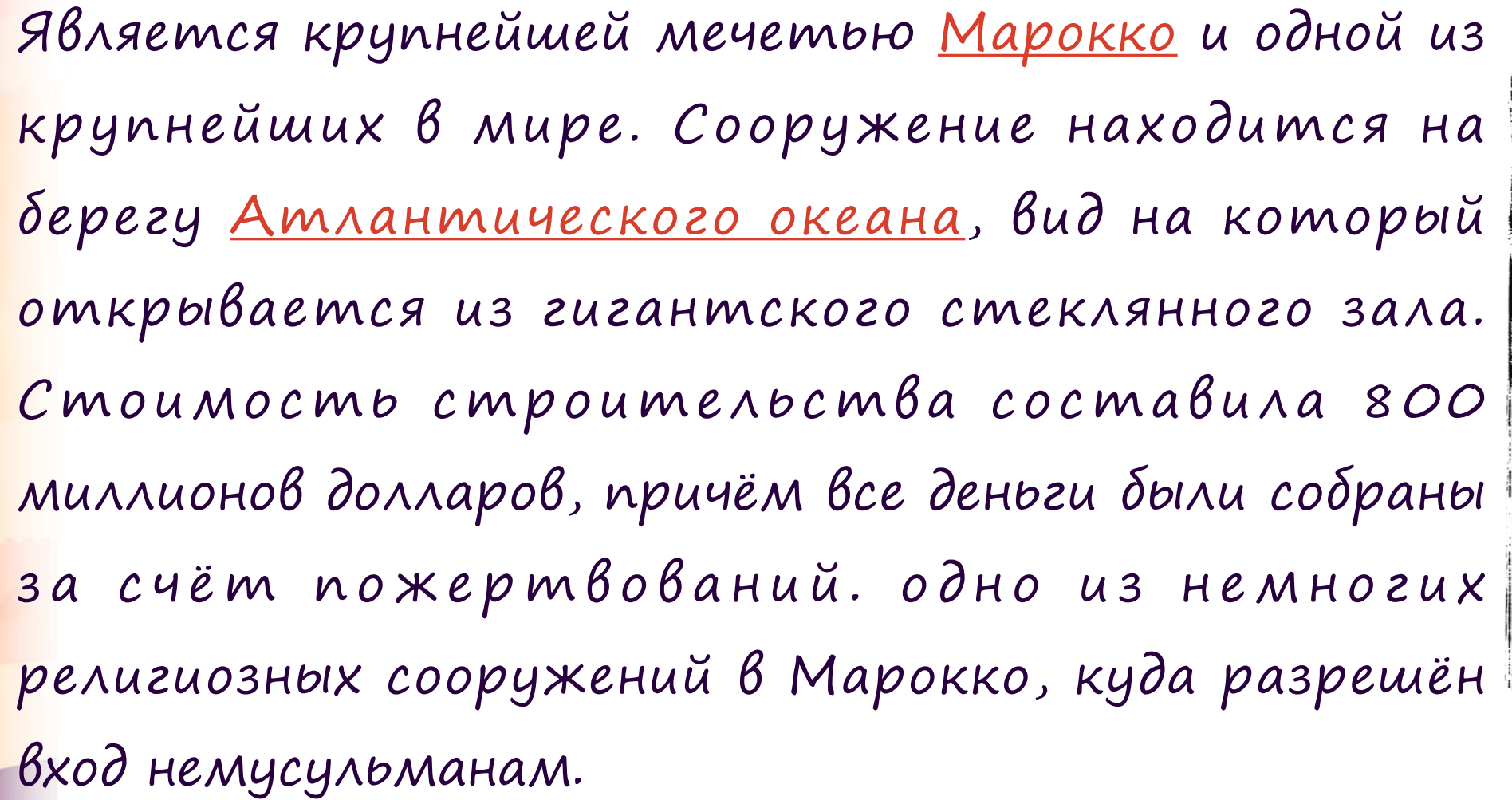




Самая большая мечеть марокканского города Марракеш, известная великолепным 69-метровым минаретом. Название мечети происходит то ли от библиотеки при ней, то ли от книготорговцев, лотки которых прежде занимали площадку у мечети. Венчают минарет четыре медных шара. Внутри устроена лестница такой ширины, чтобы муэдзин (призывающий мусульман на обязательную молитву) мог въезжать по ней на лошади.

Мечеть Хасана II

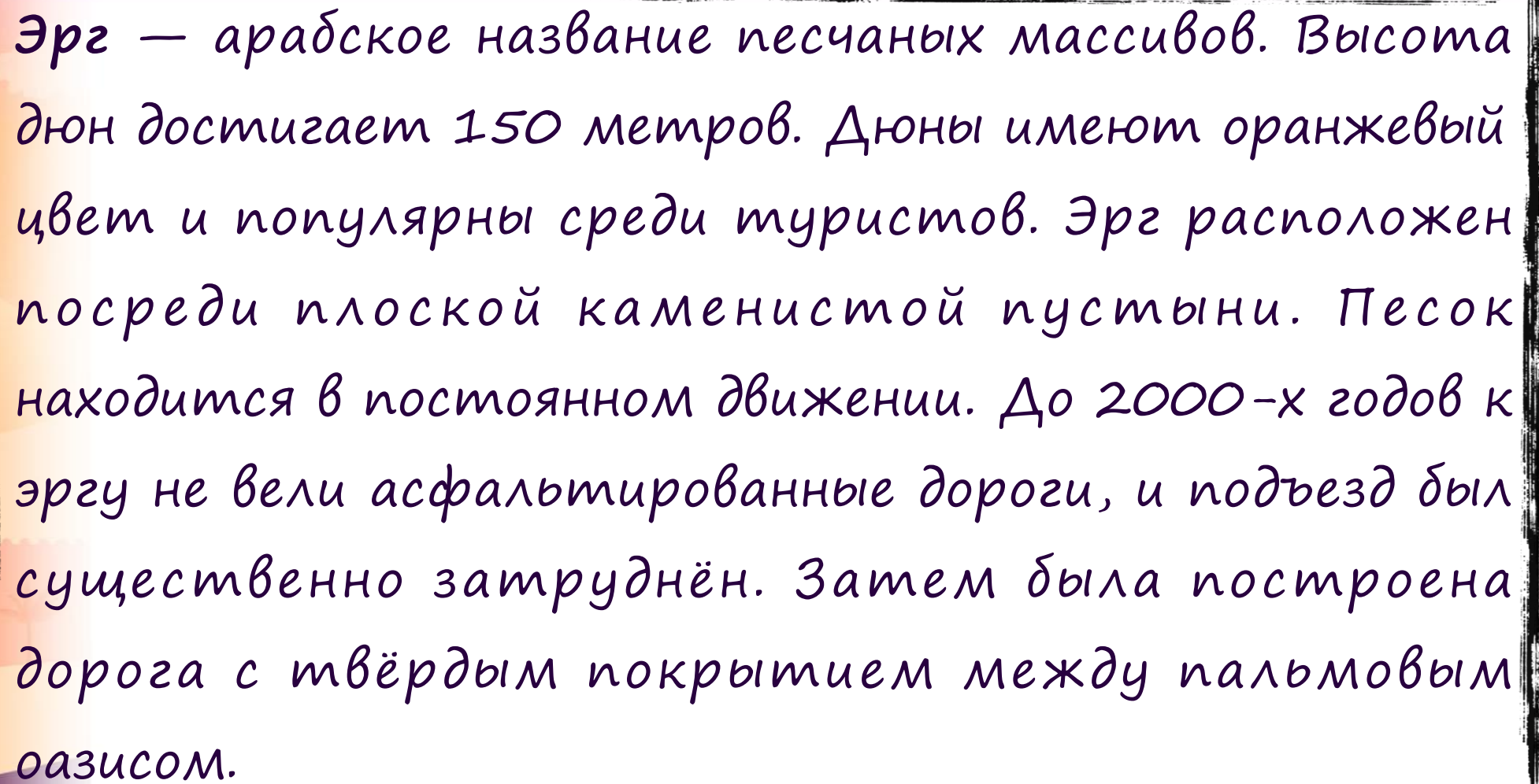




Является крупнейшей мечетью Марокко и одной из крупнейших в мире. Сооружение находится на берегу Атлантического океана, вид на который открывается из гигантского стеклянного зала. Стоимость строительства составила 800 миллионов долларов, причём все деньги были собраны за счёт пожертвований. одно из немногих религиозных сооружений в Марокко, куда разрешён вход немусульманам.

Эрэг -




The background features a stylized desert scene. On the left, a tall, pinkish-red minaret with a yellow window is visible. Below it, there are silhouettes of palm trees and two camels walking across a dark purple foreground. The sky is a gradient of orange and yellow, suggesting a sunset or sunrise. The entire scene is framed by a dark, hand-drawn border.

Эрг — арабское название песчаных массивов. Высота дюн достигает 150 метров. Дюны имеют оранжевый цвет и популярны среди туристов. Эрг расположен посреди плоской каменистой пустыни. Песок находится в постоянном движении. До 2000-х годов к эргу не вели асфальтированные дороги, и подъезд был существенно затруднён. Затем была построена дорога с твёрдым покрытием между пальмовым оазисом.

Шелла





Шелла является древнейшим человеческим поселением в дельте реки Бу-Регрег. Шелла также представляет собой руины древнеримского города. До нашего времени сохранились разрушенные древнеримские архитектурные элементы, включая форум и триумфальную арку. Поселение было заброшено в 1154 г. н. э.

Многие постройки Шеллы были повреждены в

Геркулесовы пещеры






Это Известняковые карстовые пещеры.

Здесь в 6—7-е тысячелетие до нашей эры — в пещере жили люди времён неолита.

Легенда гласит, что своё название Геркулесовы пещеры получили в честь того, что здесь на отдых останавливался Геракл^[1] перед тем, как

Спаршель (Маяк и Пещера)






Спартель — мыс в Марокко, расположен на входе в Гибралтарский пролив. Недалеко от мыса располагался остров Спартель, который затонул примерно 12 тыс. лет назад. Некоторые исследователи полагают, что этот остров являлся легендарной Атлантидой. Благодаря своему положению на стыке Средиземного моря и Атлантического океана район вокруг мыса имел стратегическое значение. В октябре 1782 года в ходе войны за

Озеро Ифни





Озеро Ифни – одно из самых высоких в Марокко – и самое большое из горных марокканских озер. Находится на высоте 2295 м. над уровнем моря. Сине-зеленый цвет воды в Ифни – результат обитания в озере единственного вида микроскопических водорослей, которые и делают местные пейзажи особенными. Так что главный козырь популярности озера Ифни – удачное расположение и размеры. Ифни здорово прогревается, так что здесь приятно купаться в летнюю жару.